



Matrix zum Spielleitplan Trippstadt – Stand 06.07.2009





Maßnahmen Verkehr



Zu verbessernder Fußgängerbereich



Neuzuschaffende Überquerungshilfe

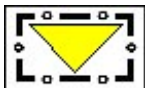
Nummer	Ident.-Nr. Bestandsplan	Maßnahme	Umsetzungs- frist, Priorität	Eigentums- verhältnisse
32  	1, 2, 3, 19	Umgestaltung der Ortsmitte (Hauptstraße, Ecke Pfarrgasse und Steiggasse bis hin zur Kaiserslauterner Straße) im Hinblick auf Fußgängerfreundlichkeit und Barrierefreiheit, Verbesserung der Treffpunkte (z. B. Bushaltestelle vor der Bäckerei)	-	VG
33 	z. B. 4, 6, 7, 9, 19, 36	Neuanlage geeigneter Überwege oder Querungshilfen an der Hauptstraße und Kaiserslauterner Straße	-	VG
34 	57	Neuanlage eines Anschlusses von Fuß- und Radweg Kaiserslauterner Straße in Richtung Hasengasse sowie entlang der Kaiserslauterner Straße in Richtung Am Judenhübel	-	VG

Allgemeine Verkehrsmaßnahmen im gesamten Ort:

Nummer	Ident.-Nr. Bestandsplan	Maßnahme	Umsetzungs- frist, Priorität	Eigentums- verhältnisse
35	z. B. 2, 9, 32	Verbesserung der Barrierefreiheit im gesamten Ort (Beschaffenheit der Oberfläche, Kanten, Stufen, Hindernisse)	-	VG
36		Langfristige Initiative zur Pflege und Erhaltung der Wander- und Radwege in und rund um Trippstadt	-	VG
37	z. B. 64, L14	Busverbindungen sichern und weiter ausbauen, einschl. Bushaltestellen in kürzeren Abständen und deren Gestaltung	-	Betreiber
38	z. B. 6, 10, 12, 17, 20, 33	Ermöglichung von Kinderspiel auf Parkplätzen und in Wohngebietsstraßenräumen durch geeignete verkehrsberuhigende Maßnahmen, alternativ: Schaffung von geeigneten Ersatzflächen	-	VG

Matrix zum Spielleitplan Trippstadt – Stand 06.07.2009

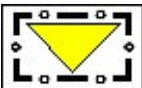
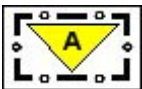
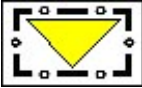
Maßnahmen Siedlungs- und Freiflächen

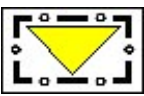
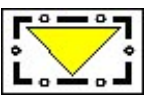
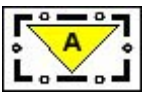

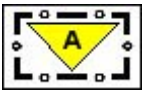



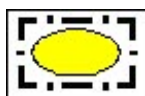
Zu sichernde Flächen und Elemente



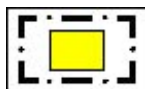
Zu sichernde Flächen und Elemente einschl. kleiner Ausstattungsergänzungen

Nummer	Aussage Nr. Be- standsplan	Maßnahme	Umsetzungs- frist, Priorität	Eigentums- verhältnisse
1 	8	Sicherung der Freiflächen (Wiesen und Weiden) zwischen der Straße Am Hohenrech und der Hauptstraße als naturnaher Erlebnisraum	-	privat
2 	38 51	Sicherung und fachgerechte Pflege der Freiräume an der Kreuzung der Straßen Friedhofstraße, Am Wasserstollen und Am Quellbach als abwechslungsreicher, naturnaher Erlebnisraum (zum Zeitpunkt der SLP-Aufstellung Wiese, erlebnisreicher Garten, Quelle, Wald mit Pavillon und Sitzmöglichkeiten)	-	OG/VG? und privat
3 	29	Sicherung des Minigolfplatzes Am Schwimmbad als generationsübergreifende Sportstätte mit Treffpunktcharakter	-	?

<p>4</p> 	60	Sicherung des Schwimmbads als generationsübergreifende Sportstätte mit Treffpunktcharakter	-	?
<p>5</p> 		Sicherung des intakten Wanderweges „Skulpturenweg“ von der Steiggasse bis zum Wilensteiner Hof als ortsnaher Freizeitweg für alle Generationen, einschl. Sitzmöglichkeiten	-	OG/VG?
<p>6</p> 	59	Sicherung der intakten Wegeverbindung im Süden von Trippstadt, zwischen Landauerweg und Heidenkopfstraße, früher „Promilleweg“ genannt, als ortsnaher Freizeitweg für alle Generationen; kleine Ausstattungsergänzungen: Sitzmöglichkeiten, evtl. Ausschilderung mit der alten Bezeichnung, Maßnahmen gegen Verunreinigung durch Hundekot	-	OG/VG?
<p>7</p> 	L 6	Sicherung der Sitzmöglichkeiten Am Brunnenweg in Langensohl als generationsübergreifender Treffpunkt, einschl. fachgerechte Pflege	-	OG/VG?
<p>8</p> 	13	Sicherung des Spielplatzes an der Karlstalhalle, insbesondere für Kinder 0 – 12, einschl. kleiner Ausstattungsergänzungen und fachgerechter Pflege	-	OG/VG?
<p>39</p> <p>Nummerierung wird angepasst</p> 	1	Sicherung der öffentlichen Bücherei, Ergänzung nach Wünschen und Vorstellungen der Zielgruppe der SLP, insbesondere um mehr aktuelle Bücher für Jugendliche	-	OG/VG?

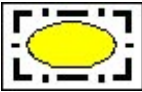
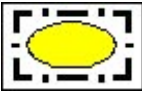
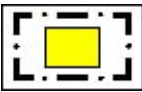
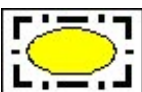




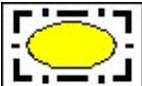

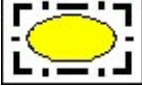
Zu verbessernde Flächen und Elemente


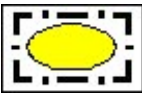

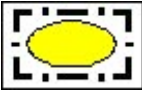
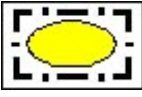
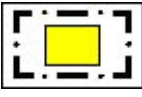


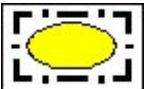
Neuzuschaffende Flächen und Elemente

sortiert nach Priorität

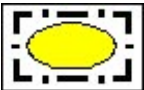
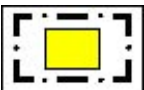
Nummer	Ident.-Nr. Bestands- plan	Maßnahme	Umsetzungs- frist, Priorität	Eigentums- verhältnisse
9 		Starterprojekt der SLP: Farbige Gestaltung der Stromkästen in einer gemeinsamen Aktion von Künstlerinnen, Künstlern und Zielgruppe der SLP Noch nicht im Plan eingetragen. Standorte werden geklärt.	1	Örtlicher Stromversorger
10 	39	Tripple von Trippstadt, Kinder: Umgestaltung des Spielplatzes Am Sängersheim oberhalb des Friedhofs zu einem Treffpunkt insbesondere für Kinder	2	OG/VG?
11 		Tripple von Trippstadt, Jugendliche: Neugestaltung einer BMX-Bahn im Wald nördlich des Friedhofes als Treffpunkt insbesondere für Jugendliche Der genaue Standort wird geklärt.	2	OG/VG?
12 	37	Tripple von Trippstadt, Senioren: Umgestaltung der Grünfläche vor dem Friedhof einschl. der Bushaltestelle zu einem Treffpunkt insbesondere für Senioren	2	OG/VG?

<p>13</p> 	26	Umgestaltung des Schlossparks zu einem generationsübergreifenden Treffpunkt und Veranstaltungsort (Open-Air-Kino o. ä.), Integration eines Schaugartens – eines Nutzgartens, der von Kindern und Jugendlichen unter der Schirmherrschaft der Senioren (Gartenbauverein) gepflegt wird ?	3	OG/VG?
<p>40</p> <p>Nummerierung wird angepasst</p> 	36	Umgestaltung des Köhlerplatzes zu einem repräsentativen Treffpunkt für alle Generationen und einem gelegentlichen Veranstaltungsort (Köhlerfest)	4	OG/VG?
<p>14</p> 	15	Bolzplatz am Jugendtreff unterhalb der Karlstalhalle einebnen und fachgerecht pflegen; Maßnahme entfällt, wenn hier im Zuge einer größeren Baumaßnahme (Nr. 24) grundsätzlich umstrukturiert wird und die Umstrukturierung einen neuen Bolzplatz beinhaltet	5	OG/VG?
<p>15</p> 	L14	Neugestaltung oder Ergänzung der Beleuchtung entlang des Fußwegs von der Bushaltestelle Kreisverkehr Langensohl in Richtung Langensohl	6	OG/VG?
<p>16</p> 	z. B. 65	Verbindungswege (fußläufig, mit dem Fahrrad und Bus) zwischen Trippstadt und den Annexen teils sichern und teils neu ausbauen, Zusammenhänge durch Ausschilderung deutlich machen	7	OG/VG?

<p>17</p> 	<p>Als Beispiel 55 56</p>	<p>Traditionsreiche ortsnahe Freizeitwege wie „Kussweg“ und „Philosophenweg“ wiederbeleben und ausschildern, einschl. fachgerechter Pflege und Ausstattung durch Sitzmöglichkeiten</p>	<p>8</p>	<p>OG/VG?</p>
<p>18</p> 	<p>Als Beispiel 63 67</p>	<p>Freizeitwege wie zum Karlstal und in der Umgebung des Seniorenwohnstiftes fachgerecht pflegen, ausschildern und mit Sitzmöglichkeiten ausstatten</p>	<p>9</p>	<p>OG/VG?</p>
<p>19</p> 	<p>21</p>	<p>Umgestaltung des Spielplatzes Am Stockacker insbesondere für Kinder 0 – 12 Jahre, Beibehaltung und Sanierung eines Bereiches für Senioren mit einer Boulebahn, Maßnahme unter Einbeziehung der Nutzer während der Planungs- und Bauphase</p>	<p>10</p>	<p>OG/VG?</p>
<p>20</p> 	<p>L9</p>	<p>Umgestaltung des Spielplatzes Am Nabenberg in Langensohl unter Einbeziehung der Nutzer während der Planungs- und Bauphase zu einem Treffpunkt für alle Generationen</p>	<p>11</p>	<p>OG/VG?</p>
<p>21</p> 	<p>28</p>	<p>Traditionsreichen Treffpunkt „Köpfchen“ wiederbeleben, als generationsübergreifender Treffpunkt in der Landschaft</p>	<p>12</p>	<p>OG/VG?</p>
<p>22</p> 	<p>34</p>	<p>Gespräch mit den Einwohnern des Seniorenwohnstiftes suchen, Kinderspiel im Außengelände nach Möglichkeit zulassen, Verbesserung der Barrierefreiheit vor dem Wohnstift und Verbesserung der Anbindung an die bestehenden Freizeit- und Einkaufswege</p>	<p>13</p>	<p>GDA g. GmbH</p>

<p style="text-align: center;">23</p> 	L2	Waldgasthof in Langensohl (Am Hochgericht, Ecke Eisenhammerstr.) wiederbeleben oder kinder-, jugendlichen- und seniorengerechte Alternativnutzung anstreben, einschl. Nutzungskonzeption der umgebenden Flächen	14	privat
--	----	---	----	--------

Maßnahmen, die im Zuge größerer Baumaßnahmen umgesetzt werden:
sortiert nach Priorität

Nummer	Ident.-Nr. Bestandsplan	Maßnahme	Umsetzungsfrist, Priorität	Eigentumsverhältnisse
<p style="text-align: center;">24</p> 	z. B. 15, 42	Neustrukturierung der Grundstücke südlich der Karlstalhalle bis zum Schlosspark zu einem großflächigen Bereich mit Freizeitangeboten für alle Generationen, unter Berücksichtigung der bestmöglichen Wegeverbindungen und Zugänge	GB 1	OG/VG? privat ?
<p style="text-align: center;">25</p> 	45	Mit dem Wachstum der Wohngebiete im Süden von Trippstadt Neuanlage eines Treffpunktes für alle Generationen an der Heidenkopfhalle, z. B. ein Kinderspielplatz, ein Sportplatz für Jugendliche und ein Seniorencafe, unter Berücksichtigung der vorhandenen Ressourcen wie Frei-, Sportflächen und Heidenkopfhalle	GB 2	OG/VG? privat ?

Langfristige Initiativen im gesamten Ort:

Nummer	Ident.-Nr. Best.plan	Maßnahme	Umsetzungs- frist, Priorität	Eigentums- verhältnisse
26	z. B. 16, 22, 23, 43, L3-L5, L7, L8, L10-12	Langfristige Initiative zur Erhaltung der Möglichkeit, hausnah in der freien Landschaft zu spielen und sich zu erholen	-	
27	z. B. 30	Langfristige Initiative zum Erlebnis der Landwirtschaft (Tierzucht im Freien und Pflanzenanbau)	-	
28	z. B. 2, 5, 14, 17	Langfristige Initiative zur Erhaltung von Sonderelementen mit hohem Erlebniswert und/oder besonderem Wiedererkennungswert, z. B. Brunnen, Wasserspiele, Mauern zum Balancieren etc.	-	
29	z. B. 23, 31, 70	Langfristige Initiative zur Pflege und Reinhaltung der Straßenräume, Spielplätze und öffentlichen Grünanlagen	-	
30	z. B. 9, 58, L1, L12	Langfristige Initiative zur Pflege und Ergänzung der Sitzmöglichkeiten (Bänke, Pavillons, Sitzgruppen) in der freien Landschaft und öffentlichem Straßenraum	-	
31	z. B. 61, 62	Langfristige Initiative zur Wiederbelebung der Ortsmitte, Sicherung der vorhandenen Treffpunkte und Einkaufsmöglichkeiten (Eisdiele, Bäckerei, Schreibwarengeschäft, Lebensmittelgeschäft) und Schaffung von neuen Angeboten für alle Generationen	-	
41 Nummerierung wird angepasst		Schaffung von Weiterbildungsangeboten für Senioren (PC-Schulung, Handynutzung), Veranstaltungsorte z. B.: Karstalhalle, Bücherei, Wohnstift, kirchliche Räume etc.		